

Legenda:

- pevná IP kamera
- panoramatická IP kamera
- nově zařízení budované v rámci tohoto PS
- Stožár v rámci tohoto PS
- Vytyčovací bod









Seznam vytyčovacích bodů

Č. bodu	X	Y
7.	701316.968	962617.29
8.	701317.02	962618.103
9.	701326.923	962616.025
10.	701362.597	962586.908
11.	701355.416	962588.604
12.	701354.817	962589.634
13.	701339.76	962581.459

Poznámka:
Zákres všech inženýrských sítí má pouze informační charakter, před realizací stavby je nutné vytyčení všech sítí jejich správci.
V ochranných pásmech inženýrských sítí je nutný opatrný rušní výkop.
Veškerá křížení kabelů s trati či inženýrskými sítěmi musí splňovat normy:
ČSN 37 5711 ed.2 Drážní zařízení – Křížení kabelových vedení s železničními dráhami, ČSN 73 6005 Prostorové uspořádání vedení technického vybavení a předpisu SŽ S4 Železniční spodek.

Podpis:		Datum:	
Revize:	Datum:	Popis:	Kontroloval:
000	25.05.2022	Definitivní odevzdání dokumentace	Oskar Rozbořil
001	23.01.2023	Revize 1 posun na pozemky SŽ	Oskar Rozbořil

Stavebník/investor:	Správa železnic, státní organizace	
Adresa:	Dlážděná 1003/7, 110 00 Praha 1	
Zástupce investora:	Stavební správa západ	
Adresa:	Sokolovská 1995/278, 190 00 Praha 9	

Zhotovitel stavby:	AFSAG Hrádek, Chrástava		 	
Adresa:	Magistrů 1275/13, 140 00 Praha 4			
Kontakt:	T: +420 725 634 107 E: vladislav.sefl@afry.com			
Zhotovitel objektu:	AFRY CZ s.r.o		 	
Adresa:	Magistrů 1275/13, 140 00 Praha 4			
Kontakt:	T: +420 725 634 107 E: vladislav.sefl@afry.com			
Hlavní projektant (HIP):	Specialista:	Odpovědný projektant:	Zpracovatel přílohy:	
Ing. Vladislav Šeřil 	Oskar Rozbořil 	Ing. Tomáš Toma 	Matěj Zmátlo 	

Název stavby/akce:	Rekonstrukce ŽST Hrádek nad Nisou	S-kód:	S631500687
Název části:	Železniční sdělovací zařízení	Zakázka:	2020/0074
Název objektu:		Označení části:	D.1.2
Název přílohy:	Situace kamerového systému na přejezdu	Číslo objektu/komplexu:	
Název dílčí části přílohy:		Číslo přílohy:	2 . 222
Kraj:	Katastrální území:	TUDU:	Paré:
Liberecký	Hrádek nad Nisou [647390]	0941 F1	
Dokumentace:			
Stupeň dokumentace:	Datum zpracování:	Formáty:	Měřítko:
PDPS	23.01.2023	4 x A4	X
S-kód:	Stupeň dokumentace:	Část:	Objekt:
S 6 3 1 5 0 0 6 8 7	P D P S	D 1 2 X X	
Prostor pro další informace			